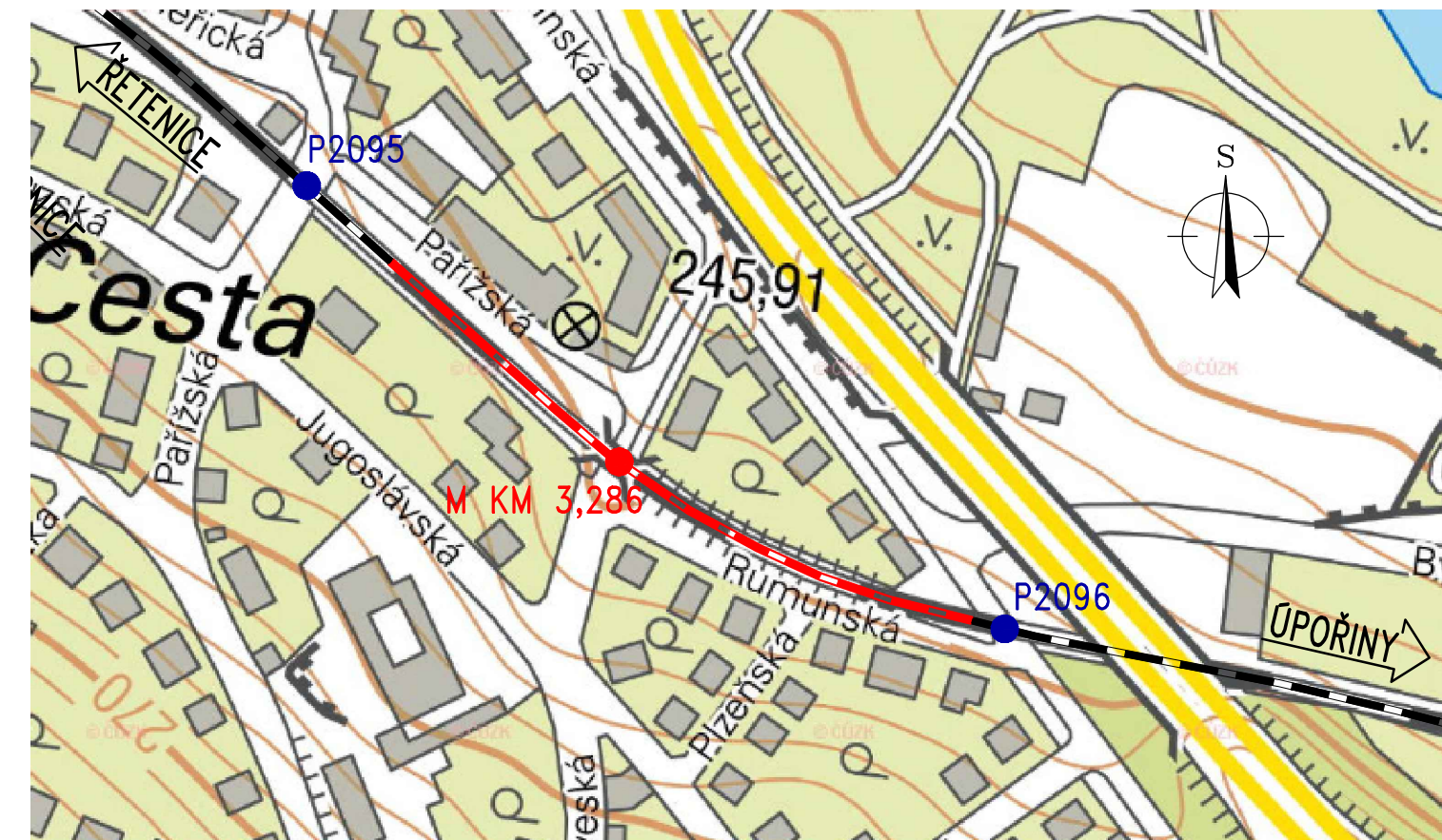
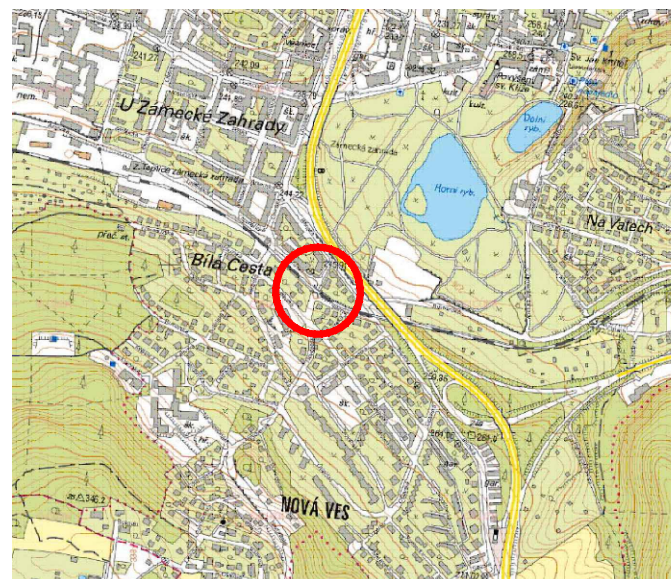
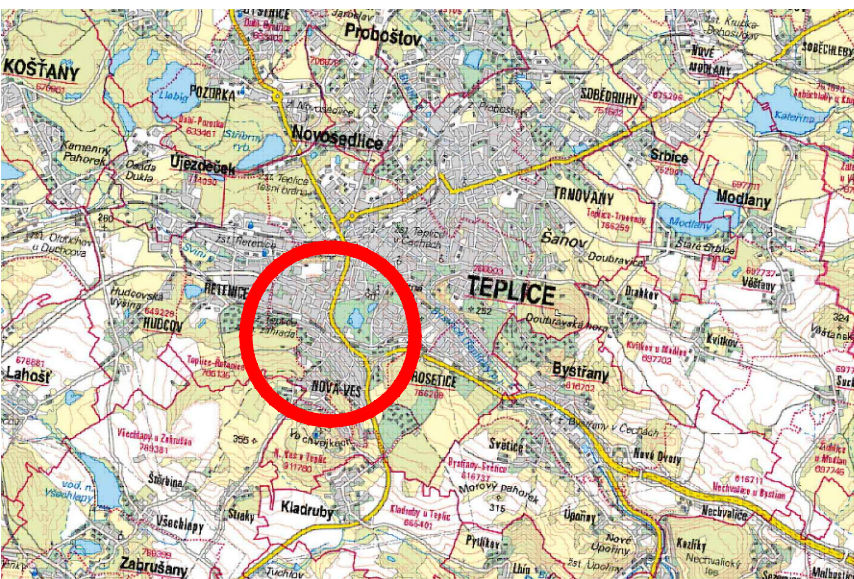


SITUACE ŠIRŠÍCH VZTAHŮ

REKONSTRUKCE MOSTU V KM 3,286 TRATI 0671 ŘETENICE (MIMO) – ÚPOŘINY (MIMO)



LEGENDA:

NOVÝ STAV

M=MOST

P=PŘEJEZD (řešeno v rámci jiné akce)

STÁVAJÍCÍ STAV

POZNÁMKY:

1. ZDROJ: MAPY.CZ

Ministerstvo dopravy
Státní fond dopravní
infrastruktury



Jiná ověření:

Paré:


Orientační schéma:


Razítko oprávněné osoby:


Podpis:

Datum:

Revize:	Datum:	Popis:	Kontroloval:
[000]	[10.02.2022]	[Definitivní odevzdání dokumentace]	[Ing. Libor Marek]

Stavebník/Investor:	Správa železnic, státní organizace		SPRÁVA ŽELEZNIC
Adresa:	Dlážděná 1003/7, 110 00 Praha 1		
Zástupce investora:	Stavební správa západ		
Adresa:	Sokolovská 1055/278, 100 00 Praha 0		

Zhotovitel díla:	TOP CON SERVIS s.r.o.	
Adresa:	Ke Stírce 1824/56, 182 00 Praha 8	
Kontakt:	T: +420 284 021 740 E: topcon@topcon.cz	

Zhotovitel objektu:	TOP CON SERVIS s.r.o.	
Adresa:	Ke Stírce 1824/56, 182 00 Praha 8	
Kontakt:	T: +420 284 021 740 E: topcon@topcon.cz	

Hlavní projektant (HIP):	Ing. Štěpán Jakeš	Specialista:	Ing. Libor Marek
--------------------------	-------------------	--------------	------------------

Název stavby/akce:	Rekonstrukce mostu v km 3,286 trati 0671 Řetenice (mimo) - Úpořiny (mimo)		Označení investora: S631900247
			Označení zhotovitele: 38-21
Název části:	Situační výkresy		Označení části: C.1
Název objektu/dílní části:	Situační výkres širších vztahů		Označení objektu/komplexu:
Název přílohy:			Číslo přílohy:
Název dílní části přílohy:			
Odpovědný projektant:	Zpracovatel přílohy: Ing. Štěpán Jakeš	Měřítko: - Formáty: 2A4	Stupeň dokumentace: DUSP+PDPS
Kraj: Ústecký	Katastrální území: Teplice [766003]	TUDU: 0671 04	Smluvní datum zpracování: 12/2021

Označení investora	Stupeň dokumentace: Část:	Objekt:	Podoblet:	Příloha:	Revize:
S 6 3 1 9 0 0 2 4 7	- D U S P - X X X X X X	- X X X X X X X X X X	- X X	- X - X X X	- 0 0 0
[Prostor pro další informace]					